


Larregain



Hernaniko

Ibilbide sarea

Red de senderos de Hernani



3,7 km. 1:00 h. 192 m.

Ibilbide interesgarri bezain eder honek, zailtasun txikiko bide bat eginez Hernaniko hainbat trikuharri eta artamugarri ikusteko aukera bikaina ematen digu, era berean bista ederrez gozatzea izango dugularik. Bide batez inguruko sagardotegietara doan jendearentzat bazkal edo afal aurreko txango bikaina izan daiteke.

Este recorrido, tan interesante como bonito y carente de dificultad, nos permite descubrir dolmenes, molinos interesantes y todo ello en granjas desde las cuales la vista es preciosa. Lo recomendamos especialmente para aquellos que quieren abrir el apetito antes de ir a comer o cenar a alguna de las sidrerías de los alrededores.

Oberango ibilbidetak Hernani, Donostia eta Errenterriako udalerrien mugak zeharkatuzko aukera emango digu, Urumeako bailaran oraindik ere aurki daitezkeen ibaiertz edertiaz eta pagadi zabalatz gozatzeko parada izango dugularik.

10,7 km. 4:00 h. 800 m.



Red de senderos de Hernani

Ibilbide sarea

Hernaniko



Oberan

PR-GI 1001

SI-GI 1002

Ereñotzu



Hernaniko

Ibilbide sarea

Red de senderos de Hernani


4,1 km. 1:15 h. 240 m.



Mendietan zehar Urumea ibai oso garrantzitsua izan da hermaniar eskon Hondea, ibohide-lanbidea eta ibaierretzeko laneriaz beharrez, Ereñotzu eta Eabizako auzoak eraldi dira Urumearen buztarretan. Ibilbide honek auzo ha bihurtu eta bizitza bide bat eskaintzen du, inguruetan dauden ga historiko, kultural eta naturalak gurek ezagutzera emateko aukera emana.

El río Uruma ha sido muy importante para los habitantes de Hernani a lo largo de los siglos. Bien en sus riberas o bien aprovechando zonas de irrigación levantado barreras como el de Ereñotzu o Eabizaga. Este recorrido ofrece a sus habitantes un modo de espaciamiento y disfrute, nos da oportunidad de dar a conocer el valor histórico, cultural y natural de las

Aparrain



Hernaniko

Ibilbide sarea

Red de senderos de Hernani




3,7 km. 1:15 h. 285 m.

Aparraingo ibilbideak Aiaiko Harriko Parke Naturalaren barruan dagoen arren, hernaniar askorentzat ezezaguna den gune bat ezagutzeko aukera ematen digu. Bide honetan zehar Urumea ibaia Hernanin nola sartzen den ikusiko dugu eta Aparraingo atsedenekuaz gozatzeko aukera izango dugu.

Aunque este recorrido discurre dentro del Parque Natural de Peñas de Aia, su realización nos permitirá dar a conocer un paraje que para muchos hernaniarraz es desconocido: Aparrain. Así mismo veremos la entrada del río Urumea en el territorio de Hernani y además podremos disfrutar de un merecido descanso en el área recreativa de Aparrain.

Usokori Bira



Hernaniko

Ibilbide sarea

Red de senderos de Hernani



11,8 km. 3:45 h. 810 m.

Usoko erreka bairara inguratzen duen ibilbideak Hernaniko hirigunea, Ereñotzu eta Usoko erreka bairaren ikuspegi bikainak ematen dizkigu. Aginagamendi, Urdaburu eta Igorin bezalako mendiak igaro eta bertako bistez gozatzeko aukera ez ezik pagadi zahar, estazio megalitikoak eta Txirrita bertsolaria zenaren jaiolekua bertatik ikusteko aukera emango digu.

Este recorrido que rodea la cuenca del arroyo Usoko nos permite disfrutar de unas vistas interesantes del núcleo urbano de Hernani y de Ereñotzu. Andando junto a las cercanas riberas de Aginagamendi, Urdaburu e Igorin, además de buenas vistas, pasaremos por viejos hayedos, junto a estatuas megalíticas o interesantes y veremos el monumento al bertsolari hernaniarra Txirrita.

R-GI 1002

Epele



Hernaniko

Ibilbide sarea



km. 2:15 h. 490 m.

Epeleko ibilbideak ingurugiro eta kultura aldetik garrantzi handiko guneak guretzeko aukera bikaina emango digu. Era berean, errekaertz eta busope heratik ez ezik, Igorin-Akela arteko belaze eguturretaz eta bertako estazio megalitiko aberentzaz gozatzeko aukera emango digu.

Este recorrido de Epele nos brinda la oportunidad de conocer paisajes de gran importancia cultural y medioambiental. Así mismo, además de las riberas que ofrecen bosques sombrios, disfrutaremos de las estatuas megalíticas del